Landschapsherstel

Praktijkvoorbeelden uit Friesland

2010

Friesland verreweg mooiste provincie

16 juni 2010, 11:45

De provincie Friesland is met afstand de mooiste provincie van Nederland, zo oordeelt de Vereniging Nederlands Cultuurlandschap (VNC). De prijs werd gisteren, tijdens de landelijke bijeenkomst van de VNC campagne 'Nederland van de Kaart', uitgereikt.

2016

REPORTAGE
4

TEKST JANTIEN DE BOER | FOTO'S MARCEL VAN KAMMEN

MELK, KAAS EN LANDSCHAPSPIJN

Friesland, industrieland.
„Ik heb 83 kilometer gefietst en vier scholeksterpaartjes gezien", zegt een vriendin, „verder niks.'"
Landschapspijn doet zeer.
En het maakt kwaad. Want van wie is dit land eigenlijk?

Het is zoiets als heimwee: de fysieke pijn die je kan voelen als je 'thuis' mist; maar in het geval van 'landschapspijn' mis je het rijke landschap van vroeger.

Wel degelijk iets aan de hand:

Ca. 1% minder landschapselementen per jaar


296.631 hectare


253.680 hectare

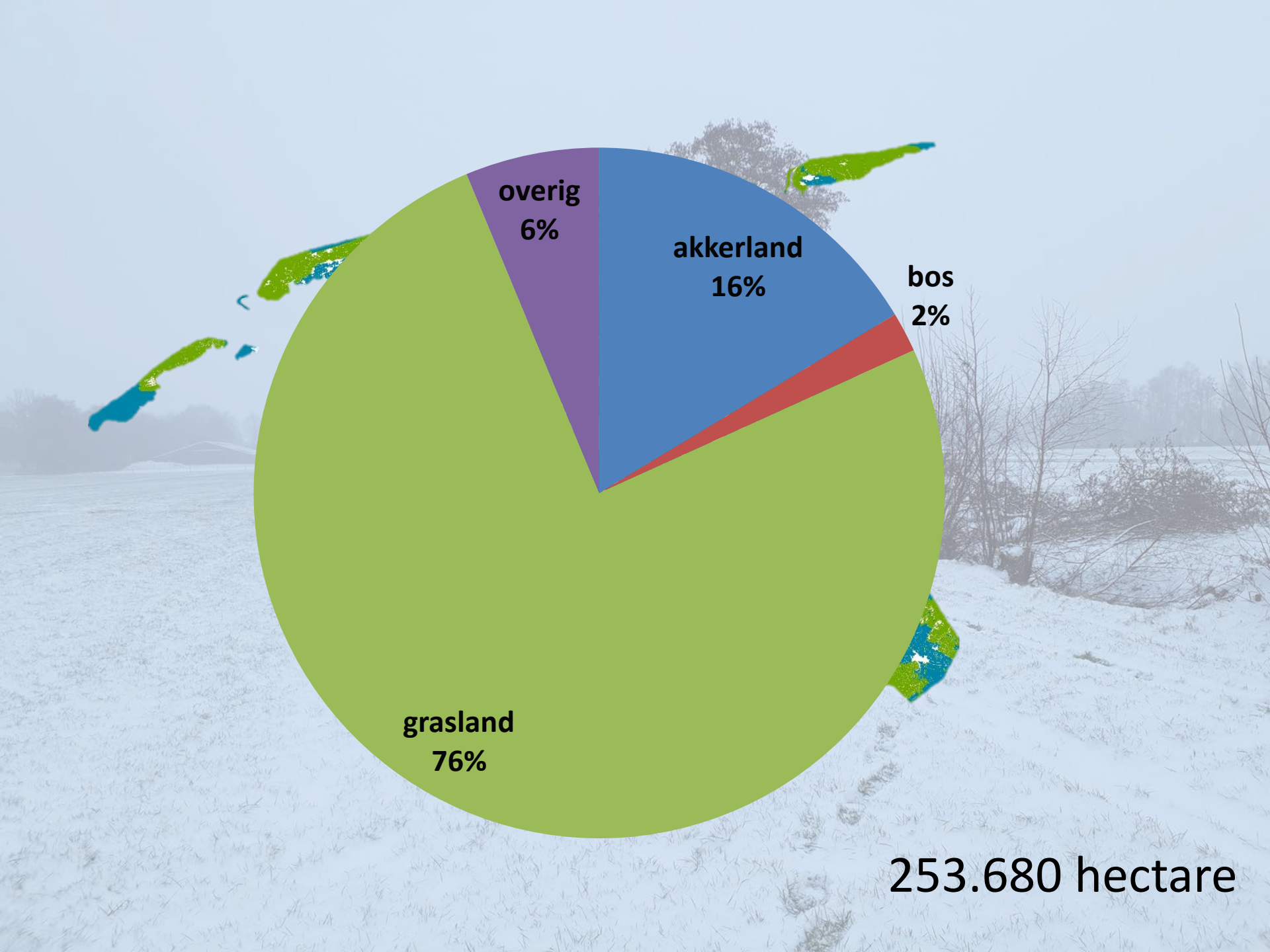
overig
6%
akkerland
16%
bos
2%
grasland
76%
253.680 hectare

Landschapsbeheer Friesland

Landschapsbeheer Friesland
Winst voor het landschap

Home | Organisatie | Nieuws | Contact

Landbouw en water | Erfgoed en beleving | Mens en maatschappij | Biodiversiteit en monitoring | Overzicht projecten

Zoeken

Winst voor het landschap

Landschapsbeheer Friesland (LBF) werkt aan de kwaliteit van het Friese landschap.
Dit doen we samen met de inwoners van Fryslân.

2015

Interprovinciaal Overleg
van, voor en door provincies

Beleidsvelden | Documenten | Nieuws | Over het IPO | Contact | Zoeken

Nieuwsberichten

07 februari 2020

Reactie provincies op Landbouwpakket kabinet

We staan in Nederland voor een grote opgave om de stikstofneerslag terug te brengen. In de Kamerbrief van 7 februari kondigt ...

Lees meer ›

31 januari 2020

Provincies pleiten voor instandhouding Europese fondsen bij Eurocommissaris Hahn

Europese structuurfondsen zijn de afgelopen jaren van

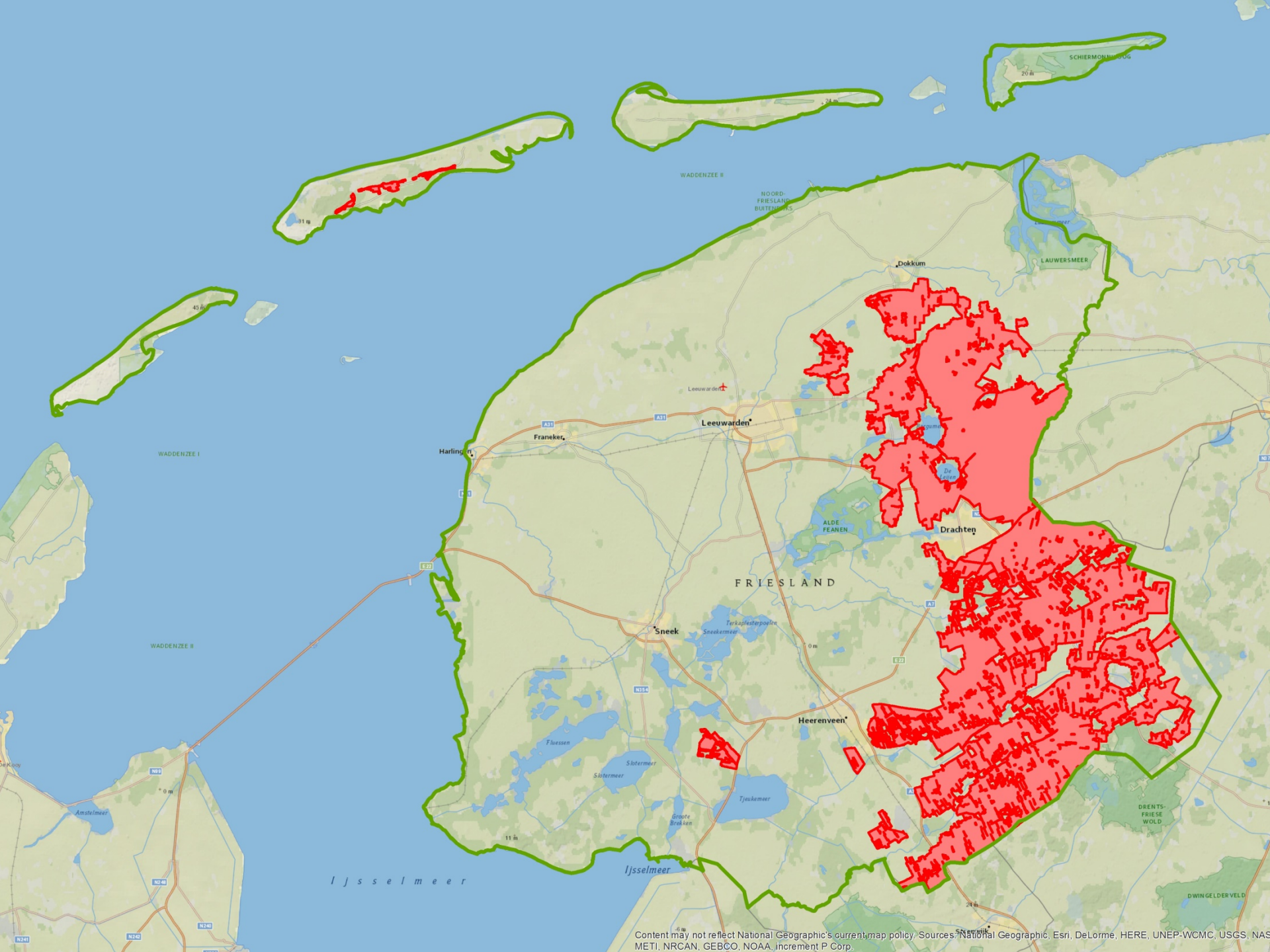
WADDENZEE II
NOORD-FRIESLAND BUITENDIJKS
LAUWERSMEER
Dokkum
Leeuwarden
Franeker
Harlingen
WADDENZEE I
WADDENZEE II
ALDE FEANEN
Drachten
FRIESLAND
Sneek
Terkaplesterpoelen
Sneekermeer
Heerenveen
Fluessen
Slotermeer
Tjeukemeer
Groote Brekken
Amstelmeer
IJsselmeer
DRENTS-FRIESE WOLD
DWINGELDERVELD
Content may not reflect National Geographic's current map policy. Sources: National Geographic, Esri, DeLorme, HERE, UNEP-WCMC, USGS, NASA, METI, NRCAN, GEBCO, NOAA, increment P Corp.

provinsje fryslân
provincie fryslân

Noardlike Fryske Wâlden

It Lege Midden

Landschapsbeheer Friesland

ANV waddenvogels

Elan

2017: POP3 aanvraag

Project ‘Herstel en versterken landschap Droge Dooradering’ (HVLDD)

- aanleg en herstel elzensingels, bosjes en poelen
- samenwerking LBF en vier collectieven
- omvang: 2,6 miljoen
- output:
  - 113 km (Elzen)singels, houtwallen, heggen
  - 31 hectare bosjes
  - 31 poelen

Beheerregisseur van collectief gaat op pad om te werven

Werkzaamheden worden opgenomen door medewerker LBF

Raamovereenkomst met aannemer

Schouw door medewerker LBF

Voorlichting



Eerste resultaten HVLDD (2019)

Singels, etc: 59 km.
Bosjes: 12 ha.
Poelen: 18 st.

aanleg en herstel,
geen onderhoud

2018: vraag provincie uitbreiding HVLDD

2018: vraag provincie uitbreiding HVLDD

POP3, Maatregel 5

gericht op niet-productieve investeringen voor herstel- en inrichtingsmaatregelen natuur, landschap en biodiversiteit

Na het leefgebied Droge Dooradering nu de focus op klei en veen

provinsje fryslân
provincie fryslân

Noardlike Fryske Wâlden

It Lege Midden

Agrarisch Collectief Waadrâne

Landschapsbeheer Friesland

ANV waddenvogels

westergo
Koöperatyf Kollektyf foar Agrarysk Natuer en Lânskipsbehear

Elan

Collectief Súdwestkust
voor boer en natuur

2019: POP3 aanvraag project ‘Herstel Agrarisch Cultuurlandschap Friesland’ (HACF)

- 12 maatregelen
- samenwerking LBF en zeven collectieven
- omvang: 1,66 miljoen

POP 3 Herstel landschap en natuur. Begrenzing inrichtingsmaatregelen

1. Aanleg en herstel akkerranden, struweelranden, vogelakkers en wintervoedselakkers in leefgebied open akkers

1.

Versie: 1
Datum: 20-8-2019

POP 3 Herstel landschap en natuur. Begrenzing inrichtingsmaatregelen

2. Aanleg natuur-vriendelijke oevers in leefgebied open akkers en natte dooradering

2.

Versie: 1
Datum: 20-8-2019

POP 3 Herstel landschap en natuur. Begrenzing inrichtingsmaatregelen

3. Aanleg duikers in leefgebied open akkers en natte dooradering

3.

Versie: 1
Datum: 20-8-2019

Esri Nederland, Jan Willem van Aalst - www.imergis.nl

POP 3 Herstel landschap en natuur. Begrenzing inrichtingsmaatregelen

4. Aanleg en herstel drenkpoelen in kleigebied

4.

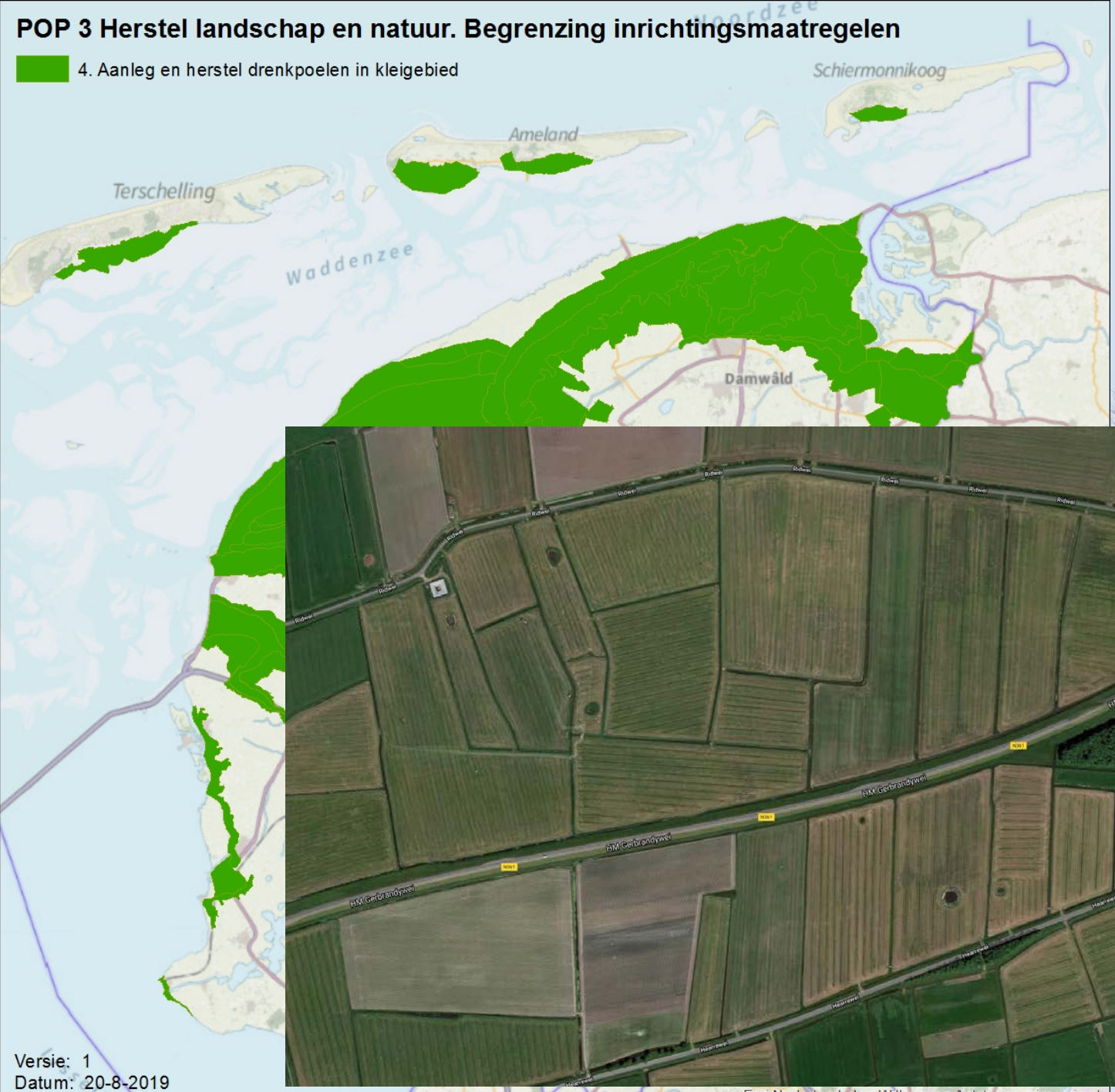

Versie: 1
Datum: 20-8-2019

Esri Nederland, Jan Willem van Aalst - www.imergis.nl

POP 3 Herstel landschap en natuur. Begrenzing inrichtingsmaatregelen

5. Herstel agrarische historische erven

5.

Versie: 1
Datum: 20-8-2019

POP 3 Herstel landschap en natuur. Begrenzing inrichtingsmaatregelen

6. Herstel opvaarten naar historische agrarische erven

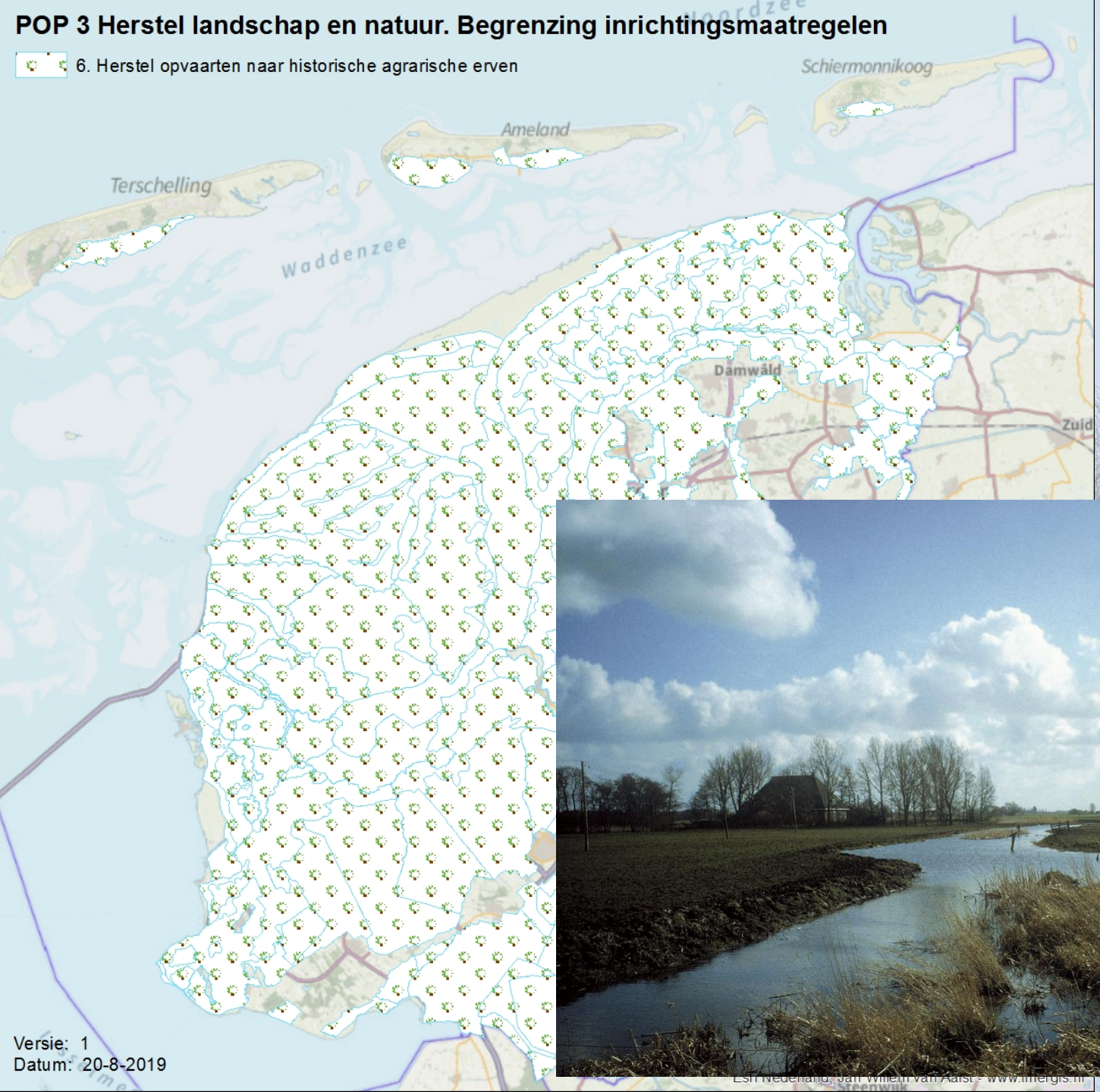

6.

Versie: 1
Datum: 20-8-2019

Esri Nederland, Jan Willem van Aarst - www.intergis.nl

POP 3 Herstel landschap en natuur. Begrenzing inrichtingsmaatregelen

7. Herstel sloten of greppels rond kruinige percelen en terpen i.c.m. herstel kruinigheid en terp

7.

Versie: 1
Datum: 20-8-2019

Esri Nederland, Jan Willem

POP 3 Herstel landschap en natuur. Begrenzing inrichtingsmaatregelen

8. Aanleg en herstel akkerranden, vogelakkers, wintervoedselakkers, struweelranden

8.

Versie: 1
Datum: 20-8-2019

Esri Nederland, Jan Willem van Aalst - www.imergis.nl

POP 3 Herstel landschap en natuur. Begrenzing inrichtingsmaatregelen

9. Aanleg en herstel beplanting of omgrachting state- of kloosterterreinen

Versie: 1
Datum: 20-8-2019

Esri Nederland, Jan Willem van Aalst - www.imergis.nl

POP 3 Herstel landschap en natuur. Begrenzing inrichtingsmaatregelen

10. Herstel historische dijkbiotoop: dijklichaam, grenssloot, struweel, kolken, dijkcoupures, dijkdoorgangen, beplanting

10.

Versie: 1
Datum: 20-8-2019

Esri Nederland, Jan Willem van Aalst - www.imergis.nl

POP 3 Herstel landschap en natuur. Begrenzing inrichtingsmaatregelen

11. Herstel elzensingels in het kleigebied

11.

Noodkreet uit Bitgum over coulissenlandschap vindt gehoor

De afgelopen jaren zijn te veel karakteristieke elementen verdwenen in het coulissenlandschap tussen Marsum en Berltsum. Dat moet stoppen, vindt een groep inwoners. Ze lijken bij de gemeente gehoor te krijgen.

Pieter Atsma Geplaatst: 30 oktober 2018 om 07:00

Versie: 1
Datum: 20-8-2019

POP 3 Herstel landschap en natuur. Begrenzing inrichtingsmaatregelen

12. Herstel cultuurlandschappelijke begreppeling of bolle graslandakkers

12.

Afb. 1.1: Luchtfoto van de Lionserpolder; een Friese kleiweidepolder met een grote variatie aan perceelsvormen. Bron: V. Lublink 2017.

Versie: 1
Datum: 20-8-2019

Output:

	Maatregel	output	eenheid
1	Aanleg en herstel akkerranden, struweelranden, vogelakkers en wintervoedselakkers in leefgebied open akkers	9	hectare rand, akker, overhoekje
		2	kilometer struweelrand
		9	doorzaaien
2	Aanleg natuurvriendelijke oevers in leefgebied open akkers en natte dooradering	1097	m natuurvriendelijke oever
3	Aanleg duikers in leefgebied open akkers en natte dooradering	93	duikers
4	Aanleg en herstel drenkpoelen in kleigebied	14	poelen
5	Herstel agrarische historische erven	77	erven
6	Herstel opvaarten naar historische agrarische erven	10	opvaarten
7	Herstel sloten of greppels rond kruinige percelen en terpen i.c.m. herstel kruinigheid en terp	4	hectare kruinige percelen
8	Aanleg en herstel akkerranden, vogelakkers, wintervoedselakkers, struweelranden in Zuidoost Friesland	3	hectare rand, akker, overhoekje
		1,25	kilometer struweelrand
		3	doorzaaien
9	Aanleg en herstel beplanting of omgrachting state- of kloosterterreinen	20	terreinen
10	Herstel historische dijkbiotoop: dijklichaam, grenssloot, struweel, kolken, dijkcoupures, dijkdoorgangen, beplanting	5	dijken/locaties
11	Herstel elzensingels in het kleigebied	607	m elzensingel
12	Herstel cultuurlandschappelijke begreppeling of bolle graslandakkers	10	percelen circa 10 hectare

In afwachting van beschikking

Start van het project in q1 2020

Afgerond vóór december 2023

Samenvattend:

Ja, het landschap staat onder druk.

Voorbeelden laten zien dat samenwerking met provincie en collectieven loont.

Potentie voor veel meer maatregelen, ook buiten Friesland.

www.landschapsbeheerfriesland.nl/landschapsherstel